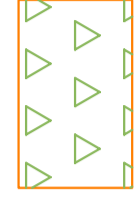


REVISION MM. SS. DEL T. M. DE VIZNAR

SUELOS DE URBANIZACION PROHIBIDA POR ESTAR AFECTADOS AL SISTEMA DE ESPACIOS LIBRES DE LA AGLOMERACION Y/O SER DE ALTO VALOR NATURAL, AMBIENTAL O Paisajístico.



AREAS AGRICOLAS




SUELO AFECTADO AL SISTEMA DE ESP. LIBRES E INCLUIDO EN EL PARQUE NATURAL DE SIERRA DE HUETER



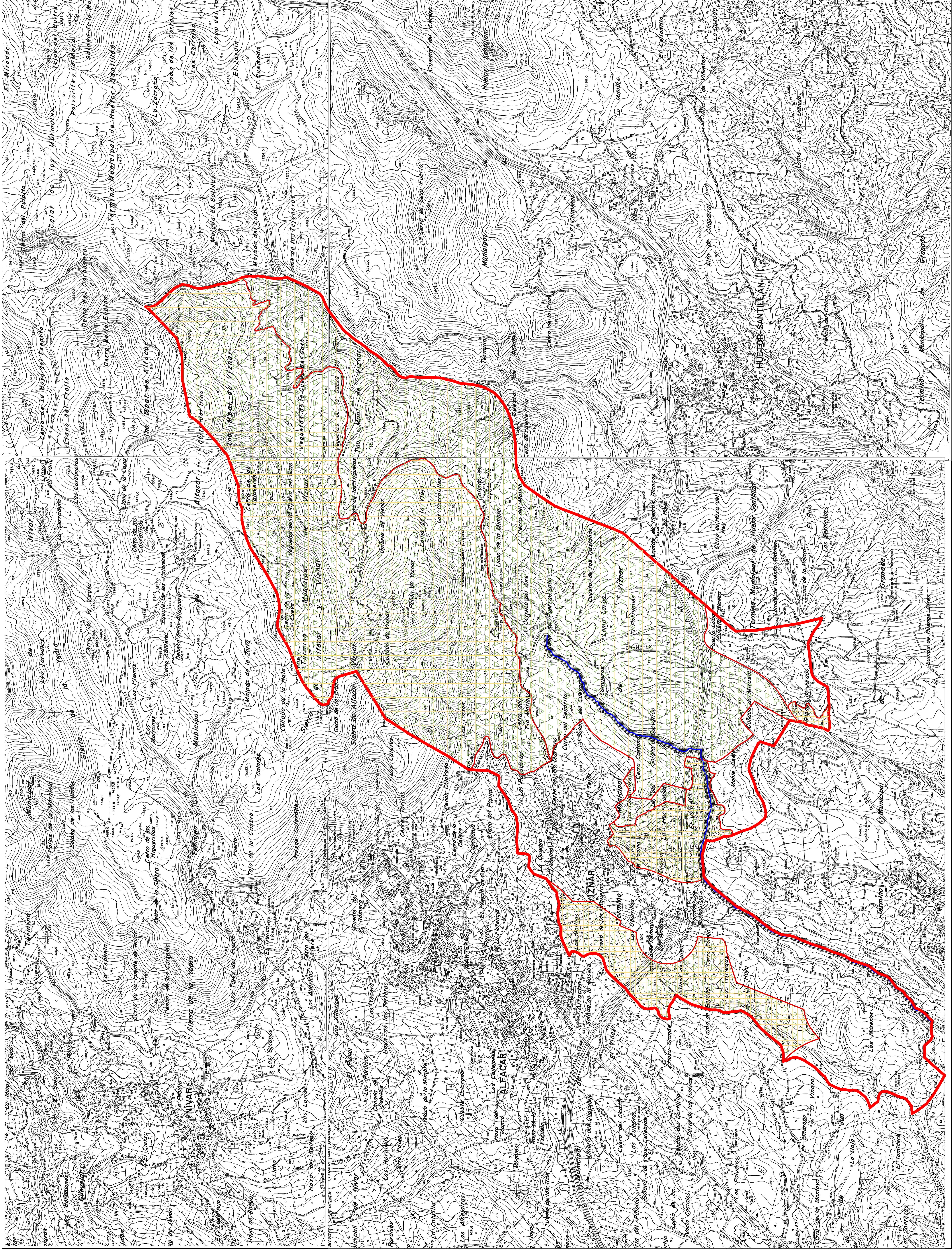
PARQUE NATURAL DE SIERRA DE HUETER



RED HIDRICA PRINCIPAL



SUELO AFECTADO A LA RED HIDRICA PRINCIPAL



CONSEJERIA OBRAS PUBLICAS Y TRANSPORTES
JUNTA DE ANDALUCIA

EXCMO. AYUNTAMIENTO DE VIZNAR

REVISION NORMAS SUBSIDIARIAS
DE PLANEAMIENTO
TERMINO MUNICIPAL DE VIZNAR, (GRANADA)

MEMBRILLOS

PLANO DE :
PLANEAMIENTO SUPRAMUNICIPAL
ZONAS SOMETIDAS A REGULACION DE USOS Y RESTRICCION
DE USOS Y TRANSFORMACIONES SUELO POTIAR

ESCALA : 1: 10.000

FECHA : OCTUBRE 2003

07

INFORMACION